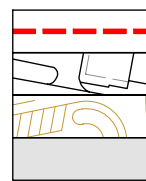


SLAVKOV




LEGENDA

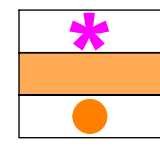


hranice řešeného území
katastrální mapa
doplnění map podle P+R
stávající objekty

NÁMĚTY ŘEŠENÍ



vybrane plochy veřejného prostoru k řešení parkování
úpravy parkové plochy
revitalizace veřejného prostoru s veřejnou funkcí
revitalizace veřejného prostoru s poloveřejnou funkcí
možné umístění předzahrádek
přestavba objektu na "Dům služeb"
přestavba objektů na "Centrum zdraví a pohody"



komunitní centrum
sportovní hřiště
místa pro setkávání obyvatel (posezení, lavičky, hřiště - dětská, pro mládež, pro seniory)



PROJEKT REGENERACE SÍDLIŠTĚ
HORNÍ SLAVKOV - etapa B
říjen 2018

1:2 000



ARCHITEKTONICKÉ STUDIO HYSEK spol. s r. o.
www.studiohysek.cz / tel. 377 455 722

